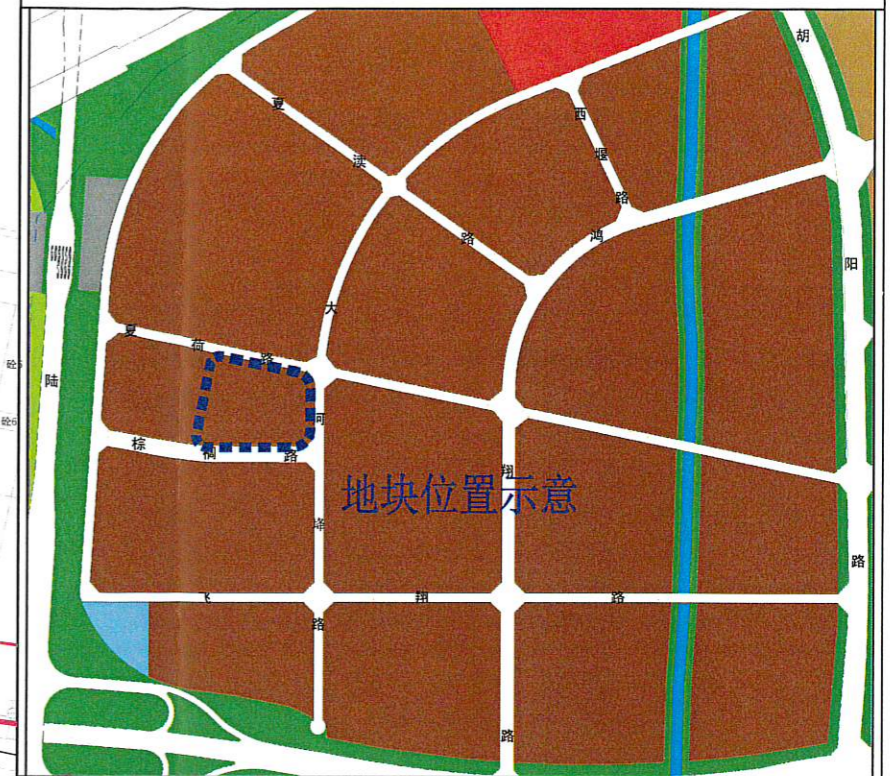

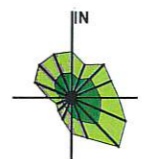


### 地块区位图



地块位置示意



说明：  
本地块一年内未签订国有土地使用权出让合同的，地块规划图自行失效。

### 图例

- [Symbol] 道路红线及中心线
- [Symbol] 高压线及高压控制走廊
- [Symbol] 可建设用地范围线
- [Symbol] 轨道交通控制线
- [Symbol] 建筑控制线
- [Symbol] 文物保护范围
- [Symbol] 高层建筑控制线
- [Symbol] 现状保留建筑
- [Symbol] 地下空间控制线
- [Symbol] 绿地范围
- [Symbol] 禁止机动车出入口控制线
- [Symbol] 尺寸标注
- [Symbol] 机动车开口方向
- [Symbol] 坐标标注
- [Symbol] 可建设用地范围内地铁特别保护区

无锡市自然资源和规划局滨湖分局地块规划图

地块位置	大河降路-棕桐路-规划道路-夏荷路		
地块名称	夏荷路与大河降路交叉口西南侧地块	地块编号	XDG(BH)-2020-5号
所属行政区	滨湖区	日期	2020年7月